

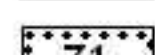
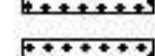
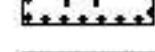



Zruč nad Sázavou THM 1:1000

**LEGENDA**

-  ADMINISTRATIVNÍ HRANICE OBCE  
(hranice řešeného území)
-  ZASTAVĚNÉ ÚZEMÍ K 07.2007
-  ZASTAVITELNÉ PLOCHY
-  PLOCHY PŘESTAVBY
-  PLOCHY KDE ZMĚNY PROVĚŘÍ ÚZEMNÍ STUDIE
-  ÚZEMNÍ REZERVY

ZÁKLADNÍ ČLENĚNÍ ÚZEMÍ OBCE HORKA II	VÝKRES	PARÉ	ZPRACOVATEL
<p>Upravený návrh příjizvatele: <b>MĚSTSKÝ ÚŘAD KUTNÁ HORA</b> Odbor regionálního a územního plánování objednatel: <b>OPČNÍ ÚŘAD HORKA II</b> srpen 2008</p>	<p>1</p> <p>Mřížko 1:10 000</p>	<p>PARÉ</p>	<p>ING. ARCII. I. MERUNKOVÁ</p> <p>PŘELTOVÁ 5500 PRAHA 6 SÚCHDOL 16500</p> <p>IČO: 46397957</p>

